


Richiedente: E.T.A.S. S.r.l. Vico I Santa Maria - Villanovatulo (SU)




**INQUADRAMENTO TOPOGRAFICO
IN SCALA 1:50.000**
COMUNE DI ISILI
LOCALITA' MAURU MARRAS

IDENTIFICAZIONE DEI VERTICI

- Vertice A: Incrocio Ex Strada Consortile - strada interna
Vertice B: Incrocio Ex Strade Consortili
Vertice C: Incrocio Ex Strade Consortili
Vertice D: Incrocio Ex Strada Consortile - Str. Com. Isili C.P.
Vertice E: Incrocio Ex Strade Consortili
Vertice F: Traliccio esistente
Vertice G: Incrocio Strade Rurali

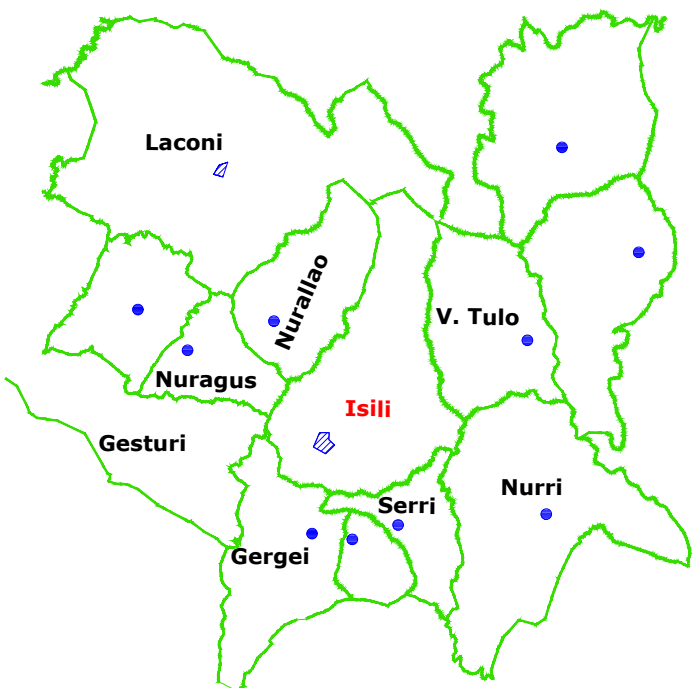


Perimetro della Concessione mineraria richiesta
Superficie Concessione mineraria: 54.58 ettari



Limite dell'area estrattiva netta
Superficie area estrattiva netta: 5.40 ettari

LIMITI AMMINISTRATIVI



				411	412
425		428	427	429	
440	441	442	443	444	445
456	459	460	461	462	463
478	479	480	481	482	483
	497	498	499	500	501
	514	515	516	517	518
	528	529	530	531	532
	536	539	540	541	
	546	547	548	549	
	555	556	557	558	
563	564	565	566	567	
	572	573			



REGIONE AUTONOMA DELLA SARDEGNA



PROVINCIA DEL SUD SARDEGNA



COMUNE DI ISILI

**PROVVEDIMENTO AMBIENTALE UNICO REGIONALE (P.A.U.R.)
PROGETTO DI COLTIVAZIONE E RECUPERO AMBIENTALE
NELL'AMBITO DELLA RICHIESTA DI CONCESSIONE MINERARIA
TEMPORANEA PER L'ESTRAZIONE DI ARGILLE SMETTICHE E
BENTONITICHE DENOMINATA "MAURU MARRAS"
IN AGRO DEL COMUNE DI ISILI (SU)**

Tav. I
Settembre 2023
Scala: 1:50.000

**INQUADRAMENTO TOPOGRAFICO
STRALCIO I.G.M.I.**

Soc. E.T.A.S. S.R.L. - ESTRAZIONE E TRASFORMAZIONE ARGILLE SARDE - VILLANOVATULO

IL COMMITTENTE

E.T.A.S. S.R.L.

IL PROFESSIONISTA RESPONSABILE E COORDINATORE

DOTT. GEOL. ANTONELLO FRAU

